

MĚSTSKÝ ÚŘAD VSETÍN

Odbor územního plánování, stavebního řádu a dopravy

Č.j.: MUVS-S 8384/2022/OÚPSŘD-280.4/Mar-3

Oprávněná úřední osoba: Bc. Mareček Libor

Obecní úřad Střelná	
Došlo	13.4.2022
Č.j.	197/22
Poč. listů	2
Příl.	1

Vsetín 08.04.2022

VEŘEJNÁ VYHLÁŠKA

Návrh opatření obecné povahy

Městský úřad Vsetín, odbor územního plánování, stavebního řádu a dopravy, jako příslušný orgán státní správy oprávněný ke stanovení místní úpravy provozu na místních komunikacích dle § 77 odst. 1 písm. c) zákona č. 361/2000 Sb., o provozu na pozemních komunikacích, ve znění pozdějších předpisů (dále jen „zákon o provozu na pozemních komunikacích“), ve spojení s § 171 a násl. zákona č. 500/2004 Sb., správní řád, ve znění pozdějších předpisů, (dále jen „správní řád“), na základě návrhu obce Střelná, IČO 00304310, 756 12 Střelná 38, kterou zastupuje spol. VACULA silniční s.r.o., IČO 03181936, Růžová 972/1, 110 00 Praha ze dne 29.03.2022,

stanoví

podle ustanovení § 77 odst. 5. zákona o provozu na pozemních komunikacích, místní úpravu provozu na místních komunikacích na poz. parc. č. 2413/16, 2413/6, 2403/1, 2403/2, 2402/2 a 2402/1, v katastrální území Střelná na Moravě, v rozsahu:

- *Osazení svislých dopravních značek č. 2 x P 2 Hlavní pozemní komunikace, 2 x P 4 Dej přednost v jízdě!, č. P 6 Stůj, dej přednost v jízdě!, č. IP 11b Parkoviště kolmé nebo šikmé stání a č. IP 12 Vyhrazené parkoviště s vyznačením piktogramu č. 225 Osoba na invalidním vozíku, dle přílohy č. 7 k vyhlášce č. 294/2015, které budou na výše uvedené místní komunikaci provedeny dle přílohy „Doplnění DZ na nově vybudované komunikaci v obci Střelná“.*
- *Provedení vodorovného dopravního značení č. V 10b Stání kolmé a č. V 10f Vyhrazené parkoviště pro vozidlo přepravující osobu těžce postiženou nebo osobu těžce pohybově postiženou, které budou na výše uvedené místní komunikaci provedeny dle přílohy „Doplnění DZ na nově vybudované komunikaci v obci Střelná“.*

Při realizaci výše uvedené místní úpravy provozu na pozemních komunikacích budou respektovány následující podmínky:

- 1) Dopravní značky a dopravní zařízení budou provedeny v reflexní úpravě dle vyhlášky č. 294/2015 Sb., kterou se provádějí pravidla provozu na pozemních komunikacích, a normy ČSN EN 12899-1,2 Stálé svislé dopravní značení, ve znění novel.
- 2) Nejmenší vodorovná vzdálenost bližšího okraje svislé značky včetně její nosné konstrukce od vnějšího okraje zpevněné části krajnice, případně vozovky je 0,50 m, největší vzdálenost je 2,00 m.
- 3) Dopravní značení musí být upevněno na kovových sloupcích nebo konstrukcích bílé barvy nebo s metalizovaným povrchem, případně na sloupech veřejného osvětlení a nesmí zasahovat do průjezdního profilu komunikace.
- 4) Spodní okraj umístěné dopravní značky včetně dodatkové tabulky bude ve výšce nejméně 1,20 nad úrovní vozovky. V případě umístění do průchozího prostoru pro chodce bude spodní okraj nejnižší umístěné značky nejméně 2,20 m nad úrovní vozovky nebo chodníku.
- 5) Způsob umístění dopravních značek musí vyhovovat podmínkám, které stanovují Zásady pro dopravní značení na pozemních komunikacích TP 65, II. vydání, schválené Ministerstvem dopravy pod č.j. 532/2013-120-STSP/1 ze dne 31.07.2013 a Zásady pro vodorovné dopravní značení na pozemních komunikacích TP 133, II. vydání schválené Ministerstvem dopravy a spojů č.j. 538/2013-120-STSP/1 ze dne 31.7.2013.
- 6) Dopravní značky budou na pozemní komunikaci umístěny právníkem nebo fyzickou osobou, která je držitelem platného certifikátu systému managementu kvality pro instalaci svislých dopravních značek a zařízení.

Odůvodnění

Městský úřad Vsetín, odbor územního plánování, stavebního řádu a dopravy (dále jen „Městský úřad Vsetín“), jako příslušný orgán státní správy, obdržel dne 29.03.2022 návrh obce Střelná, IČO 00304310, 756 12 Střelná 38, kterou zastupuje spol. VACULA silniční s.r.o., IČO 03181936, Růžová 972/1, 110 00 Praha, ve věci stanovení místní úpravy provozu na pozemních komunikacích spočívající v osazení svislých a vodorovných dopravních značek č. P 2 Hlavní pozemní komunikace, P 4 Dej přednost v jízdě!, č. P 6 Stůj, dej přednost v jízdě!, č. IP 11b Parkoviště kolmé nebo šikmé stání, č. IP 12 Vyhrazené parkoviště s vyznačením piktogramu č. 225 Osoba na invalidním vozíku, č. V 10b Stání kolmé a č. V 10f Vyhrazené parkoviště pro vozidlo přepravující osobu těžce postiženou nebo osobu těžce pohybově postiženou na místní komunikaci na poz. parc. č. 2413/16, 2413/6, 2403/1, 2403/2, 2402/2 a 2402/1 v katastrální území Střelná na Moravě. Návrh na provedení výše uvedené místní úpravy provozu byl odůvodněn dokončením výstavby nově vybudované komunikace v obci Střelná.

Návrh tohoto opatření obecné povahy byl dle ust. §172 odst. 1 správního řádu projednán s dotčeným orgánem, kterým je Policie České republiky, krajské ředitelství Policie Zlínského kraje dopravní inspektorát Vsetín (dále jen „DI PČR Vsetín“). Ve vyjádření ze dne 29.03.2022 pod č.j. KRPZ-30348-2/ČJ-2022-151506 DI PČR Vsetín souhlasil s navrženým dopravním značením a stanovil podmínky pro jeho provedení.

Dle § 77 odst. 1 psím. c) zákona o provozu na pozemních komunikacích místní a přechodnou úpravu provozu na pozemních komunikacích a užití zařízení pro provozní informace stanoví na silnici II. a III. třídy, místní komunikaci a veřejně přístupné účelové komunikaci obecní úřad obce s rozšířenou působností po předchozím písemném vyjádření příslušného orgánu policie. Městský úřad Vsetín, odbor územního plánování, stavebního řádu a dopravy, na základě této žádosti a po předchozím písemném vyjádření Policie České republiky, krajského ředitelství Policie Zlínského kraje, dopravní inspektorát Vsetín, stanovuje výše uvedené dopravní značení.

Podle § 173 odst. 2 správního řádu proti opatření obecné povahy nelze podat opravný prostředek.

Bc. Libor Mareček
referent odboru územního plánování,
stavebního řádu a dopravy

Příloha: situace dopravního značení „Doplnění DZ na nově vybudované komunikaci v obci Střelná“.

V Ý Z V A

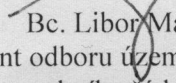
Městský úřad Vsetín, odbor územního plánování, stavebního řádu a dopravy, jako příslušný orgán státní správy ve věci stanovení místní úpravy provozu na místních komunikacích dle § 77 odst. 1 písm. c) zákona č. 361/2000 Sb., o provozu na pozemních komunikacích, ve znění pozdějších předpisů, dle § 172 odst. 1 správního řádu

v y z ý v á

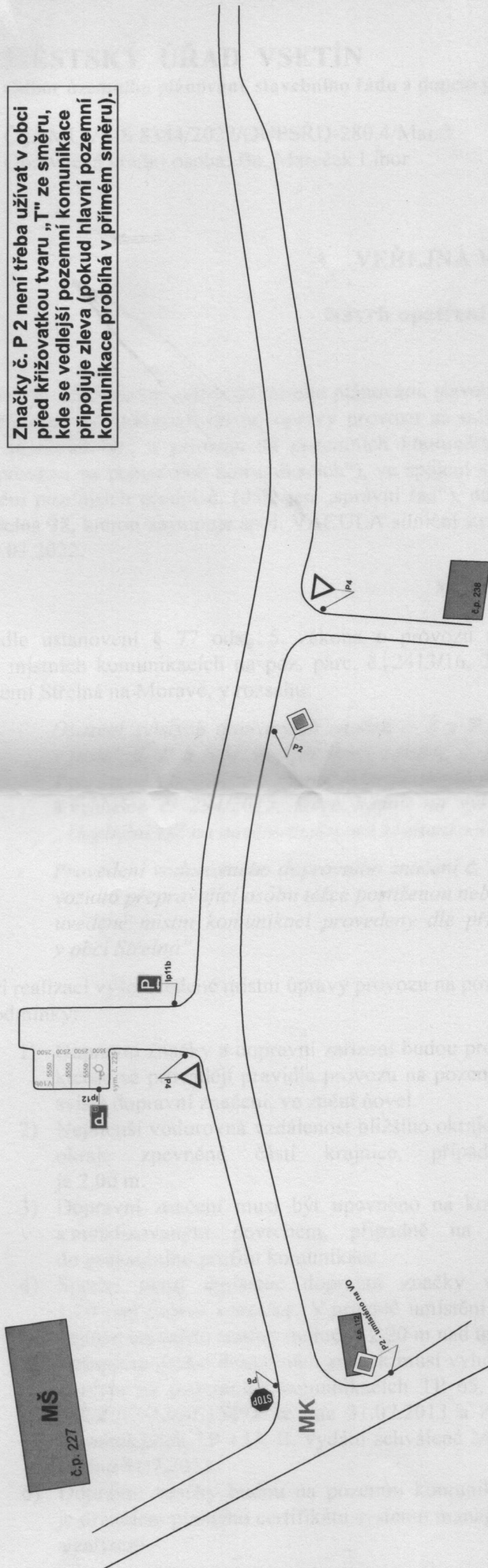
dotčené osoby, aby k návrhu opatření podávaly k Městskému úřadu Vsetín, odboru územního plánování, stavebního řádu a dopravy, písemné připomínky nebo písemné odůvodněné námítky **ve lhůtě do 30 dnů** ode dne jeho zveřejnění:

1. podle ustanovení § 172 odst. 4 správního řádu může k návrhu opatření obecné povahy kdokoli, jehož práva, povinnosti nebo zájmy mohou být opatřením obecné povahy přímo dotčeny, uplatnit u správního orgánu písemné připomínky;
2. podle ustanovení § 172 odst. 5 správního řádu vlastníci nemovitostí, jejichž práva, povinnosti nebo zájmy související s výkonem vlastnického práva mohou být opatřením obecné povahy přímo dotčeny, mohou podat proti návrhu opatření obecné povahy písemné odůvodněné námítky ke správnímu orgánu. Zmeškání úkonu nelze prominout.

MĚSTSKÝ ÚŘAD VSETÍN
ODBOR ÚZEMNÍHO PLÁNOVÁNÍ,
STAVEBNÍHO ŘÁDU A DOPRAVY


Bc. Libor Mareček
referent odboru územního plánování,
stavebního řádu a dopravy

Doplnění DZ na nově vybudované komunikaci v obci Stříelná

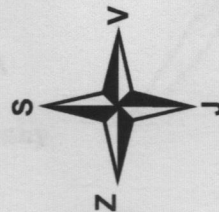


Značky č. P 2 není třeba užívat v obci před křižovatkou tvaru „T“ ze směru, kde se vedlejší pozemní komunikace připojuje zleva (pokud hlavní pozemní komunikace probíhá v přímém směru).

SITUACE ŠIRŠÍCH VZTAHŮ



DZ umístěno dle TP 65 - Zásady pro dopravní značení na pozemních komunikacích a TP 119 - Odrazová zrcadla.



VYPRACOVAL: ING. LENKA KLJAVŘOVÁ	ODSOULHLASIL:
KRAJ: Zlínský	INVESTOR: Obec Stříelná
M.Ů.: Vsetín	ZHOTOVITEL:
AKCE:	
Doplnění DZ na nově vybudované komunikaci v obci Stříelná	
PŘÍLOHA:	
SITUACE - TRVALÉ DOPRAVNÍ ZNAČENÍ	

VACULA SILNIČNÍ s.r.o.	
IČO: 031 81 936	
Sídlo: Růžová 272/A, 110 00 Praha 1 Provozovna: Šaany 559, 756 43 Keč	
FORMAT	A3
DATUM	3/2022
ZAK.ČÍS.	Z034220Z
ARCHIVNÍ ČÍS.	